























# Legende




















## Bauland

-  BK Kerngebiete
-  BA Agrargebiete
-  BW Wohngebiete
-  BB Betriebsgebiete
-  BS Sondergebiete



## Grünland

-  Gho land- und forstwirtschaftliche Hofstellen
-  Glf Land- und Forstwirtschaft
-  Gspo Sportstätten
-  Gspi Spielplätze
-  Gwf Wasserflächen
-  Gfrei Freihalteflächen
-  Gg Gärtnereien
-  G++ Friedhöfe
-  Gp Parkanlagen
-  Glp Lagerplätze
-  Vp Private Verkehrsflächen, allfällig mit spezieller Verwendung
-  Vö Öffentliche Verkehrsflächen, allfällig mit spezieller Verwendung
-  Ggü Grüngürtel; mit Zusatz zur Funktion und ev. Angabe der Breite in m
-  Ggü Grüngürtel; mit Zusatz zur Funktion und ev. Angabe der Breite in m
-  Ggü Grüngürtel mit Funktionsfestlegung und ev. Angabe der Breite in m (Zebrastrifen senkrecht, waagrecht oder schräg)
-  Ggü Grüngürtel; mit Zusatz zur Funktion und ev. Angabe der Breite in m
-  Gmg-Sg (G) Materialgewinnungsstätte samt dazugehöriger Deponie mit Festlegung der Folgewidmungsart (alte PLZVO)

## Kenntlichmachungen

-  FO Wald, auf Grünland Land- und Forstwirtschaft
-  FO Wald, auf anderen Widmungsflächen
-  HB Hochbehälter
-  P Parkplatz
-  T Tankstelle
-  Schaltstation
-  Transformator
-  Elektrische Freileitung, mit Angabe der Spannung
-  Unterirdische Leitung, mit Signatur der Art der Leitung
-  KA Kläranlage
-  Landesstraße L mit Nummerbezeichnung
-  Bahn Öffentliche Eisenbahn
-  Gemeindeamt Öffentliches Gebäude
-  BW-a Baulichkeit unter Denkmalschutz
-  ME Meliorationsgebiet
-  ND Naturdenkmal, mit allfälliger Umrandung des mitgeschützten Bereiches
-  BR Brunnenschutzgebiet
-  Ü Überflutungsgebiet
-  VDFL Verdachtsflächen

## Grenzen

-  Katastralgemeindengrenze (mit Angabe der angrenzenden Katastralgemeinden)
-  Gemeindengrenze (mit Angabe der angrenzenden Gemeinden)